



(Spazio per timbro ufficio protocollo)

COMUNE DI STRIANO (NA)
Ufficio Protocollo
- 5 NOV 2021
Prot. N° 16149

(Spazio riservato all'Ufficio)
Osservazione n. _____
del _____

UFFICIO
DI PIANO



Al Sig. Sindaco
del Comune di Striano
via Sarno, 1
80040 Striano (NA)

**OSSERVAZIONE AL PIANO URBANISTICO COMUNALE
ADOTTATO CON D.C.C. N. 36/2021 DEL 24/07/2021**

ai sensi dell'Art. 7 del Regolamento di Attuazione per il Governo del Territorio n.5 del 04.08.2011 della Regione Campania

PRESO ATTO

- dell'avvenuta pubblicazione dell'avviso di adozione sul *Bollettino Ufficiale della Regione Campania* (Burc) n.89 del 6 Settembre 2021 della proposta di Piano urbanistico comunale (Puc), con relative Norme tecniche di attuazione (Nta), adottato con *Delibera di Consiglio Comunale* (DCC) n.36 del 24/07/2021, comprensivo del Rapporto Ambientale, della sintesi non tecnica e degli altri studi specialistici e settoriali, redatto ai sensi della L.R. Campania n. 16/2004 e s.m.i. e relativo Regolamento di Attuazione n. 5/2011.
- del termine perentorio per la presentazione delle osservazioni stabiliti, ai sensi della Lr n.16/2004, in giorni 60 dalla pubblicazione sul Burc degli elaborati tecnici del Puc, coincidente con il giorno 5 Novembre 2021;

VISTI

- tutti gli elaborati tecnici che costituiscono il Puc, il Rapporto Ambientale, la sintesi non tecnica e gli altri studi specialistici e settoriali;

il/la sottoscritto/a **FERRARA ANGELA** nato/a a **SARNO (NA)** il **16/09/1977** e residente a **STRIANO (NA)** in Via **FARRICELLA**

IA **TRAV.** C.F. **FRRNGL77P56I438H** telefono, cellulare, email

..... in qualità di: [] Persona Fisica

in qualità di: [X] **Persona Fisica**

proprietaria della/e unità immobiliare/i ubicate in p.zza/via **FARRICELLA IA TRAV.** ed individuata/e rispettivamente in Catasto al Foglio 05 Particelle **1506 e 1507** Subalterno/i

PRESENTA

ai sensi del comma 3 dell'Art. 7 del Regolamento di Attuazione per il Governo del Territorio n.5 del 04.08.2011 della Regione Campania (*Partecipazione al procedimento di formazione dei piani e delle loro varianti*), in triplice copia, di cui una in bollo, osservazione alla proposta di Piano Urbanistico Comunale (Puc) e relativi Studi e Piani di Settore meglio specificati in premessa.



SEZIONE B - OSSERVAZIONE

B.1 - Oggetto dell'osservazione

(è possibile barrare una o più voci dell'elenco)

- Zona Territoriale Omogenea TA
- Zona Territoriale Omogenea T B *(specificare)*
- Zona Territoriale Omogenea C *(specificare)*
- Zona Territoriale Omogenea T D *(specificare)*
- Zona Territoriale Omogenea T E *(specificare)*
- Zona Territoriale Omogenea F *(specificare)*
- Zona destinata a Standard Urbanistico *(specificare)*
- Area interessate dal sistema della mobilità (strade e/o ferrovia)
- Area interessata dal sistema delle protezioni *(specificare vincolo)*
- Disposizioni normative - Nta *(specificare articoli)*
- Atti di Programmazione degli Interventi (Api)
- Piano di Zonizzazione Acustica (Pza)
- Rapporto Ambientale (Ra)
- Errore e/o omissione**
- Osservazione di carattere generale (per esempio: obiettivi, strategie, scelte non puntuali prese, ecc.)
- Altro *(Specificare)*

B.2 - Dati generali degli immobili

(Da compilare nel caso di osservazione puntuale)

Unità immobiliare n.1

Frazione / Via / Piazza **VIA FARRICELLA 1^ TRAV.;**
Dati catastali **Foglio 05 Particella 1506;**

Unità immobiliare n.2

Frazione / Via / Piazza **VIA FARRICELLA 1^ TRAV.;**
Dati catastali **Foglio 05 Particella 1507;**

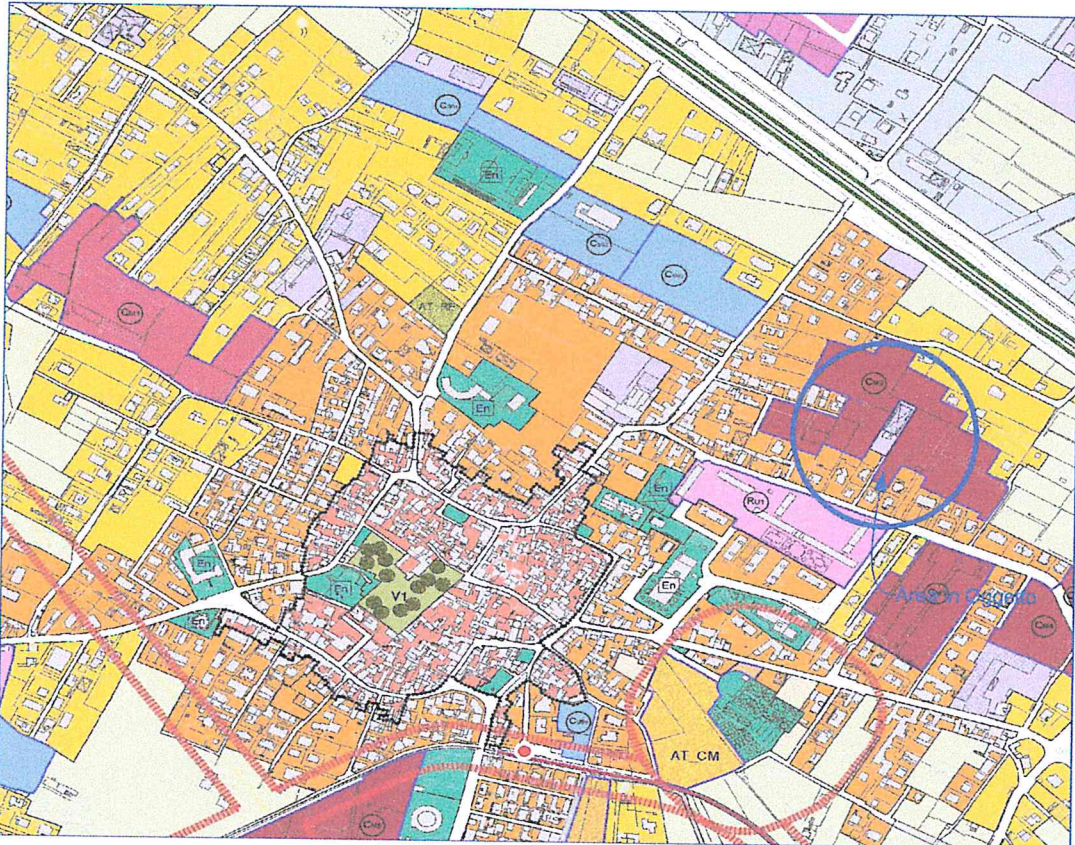
Unità immobiliare n.3

Frazione / Via / Piazza

Dati catastali



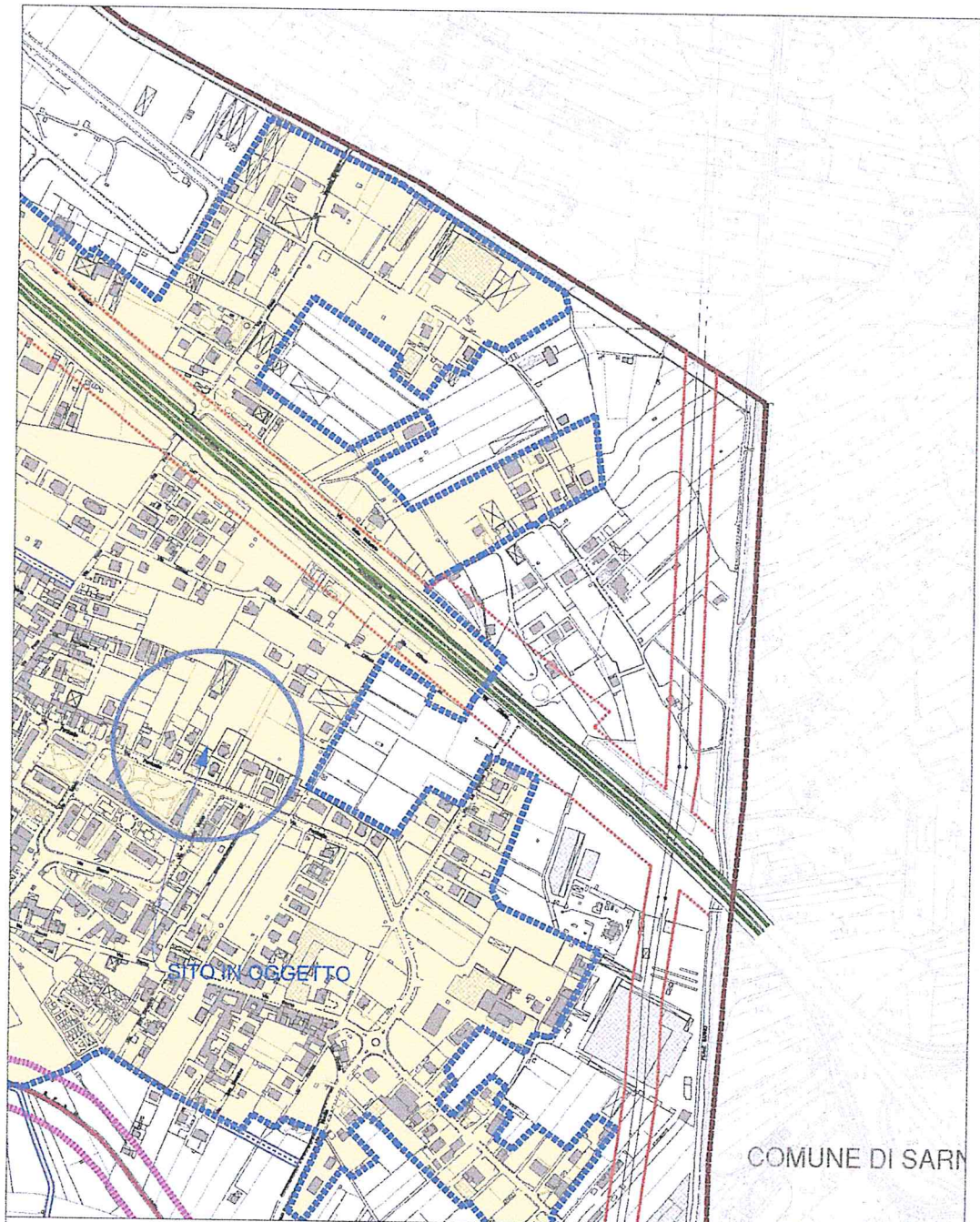
B.3 - Individuazione su PIANO OPERATIVO delle unità immobiliari oggetto dell'osservazione



STRALCIO PUC IN ADOZIONE DEL 24/07/2021 DELIBERA N. 00036/2021 del 24/07/2021



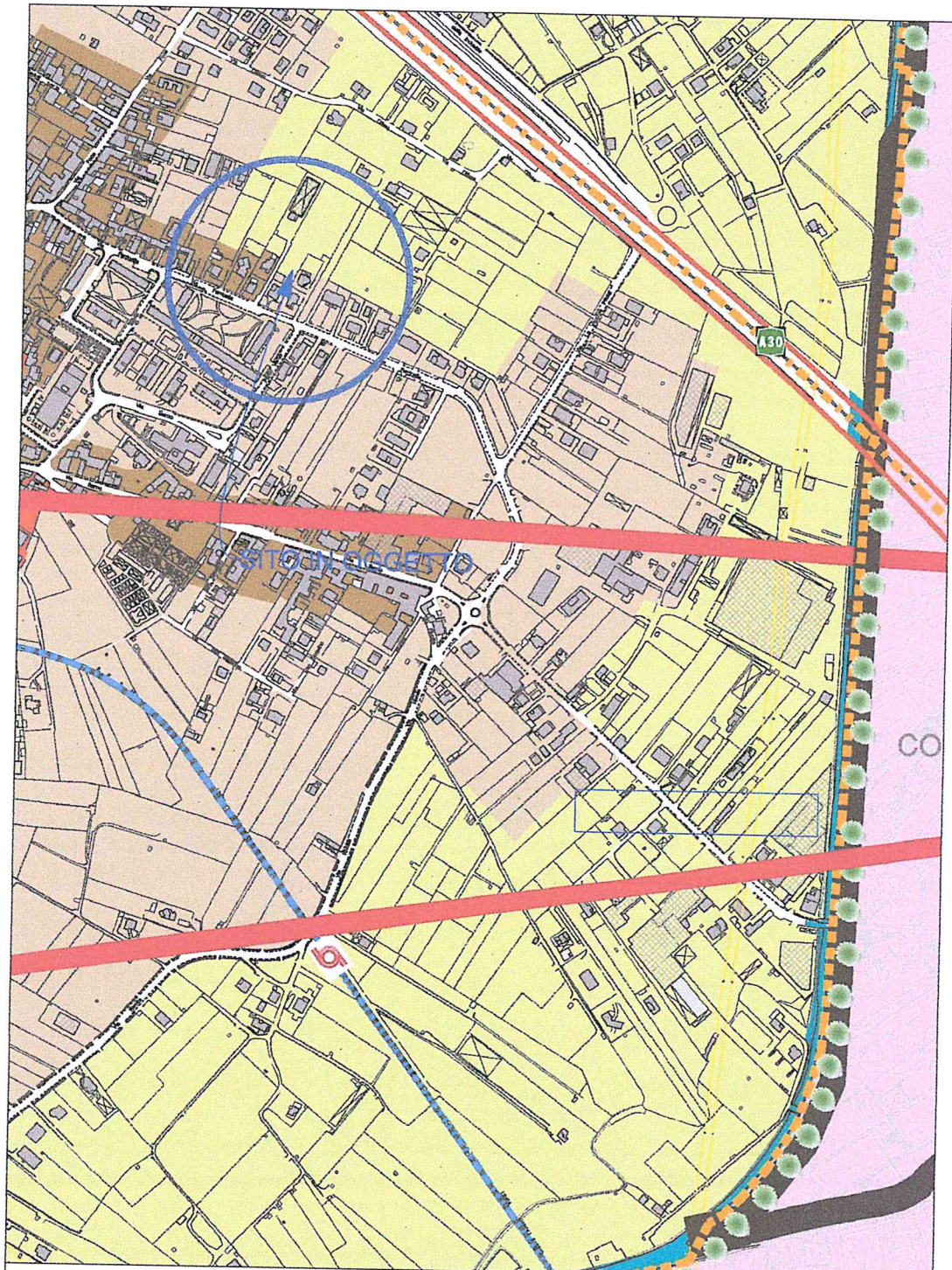
B.4 - Individuazione sulla Tavola QPS.05 Mobilità e Perimetrazione - 2. delle unità immobiliari oggetto dell'osservazione



STRALCIO PUC IN ADOZIONE DEL 24/07/2021 DELIBERA N. 00036/2021 del 24/07/2021



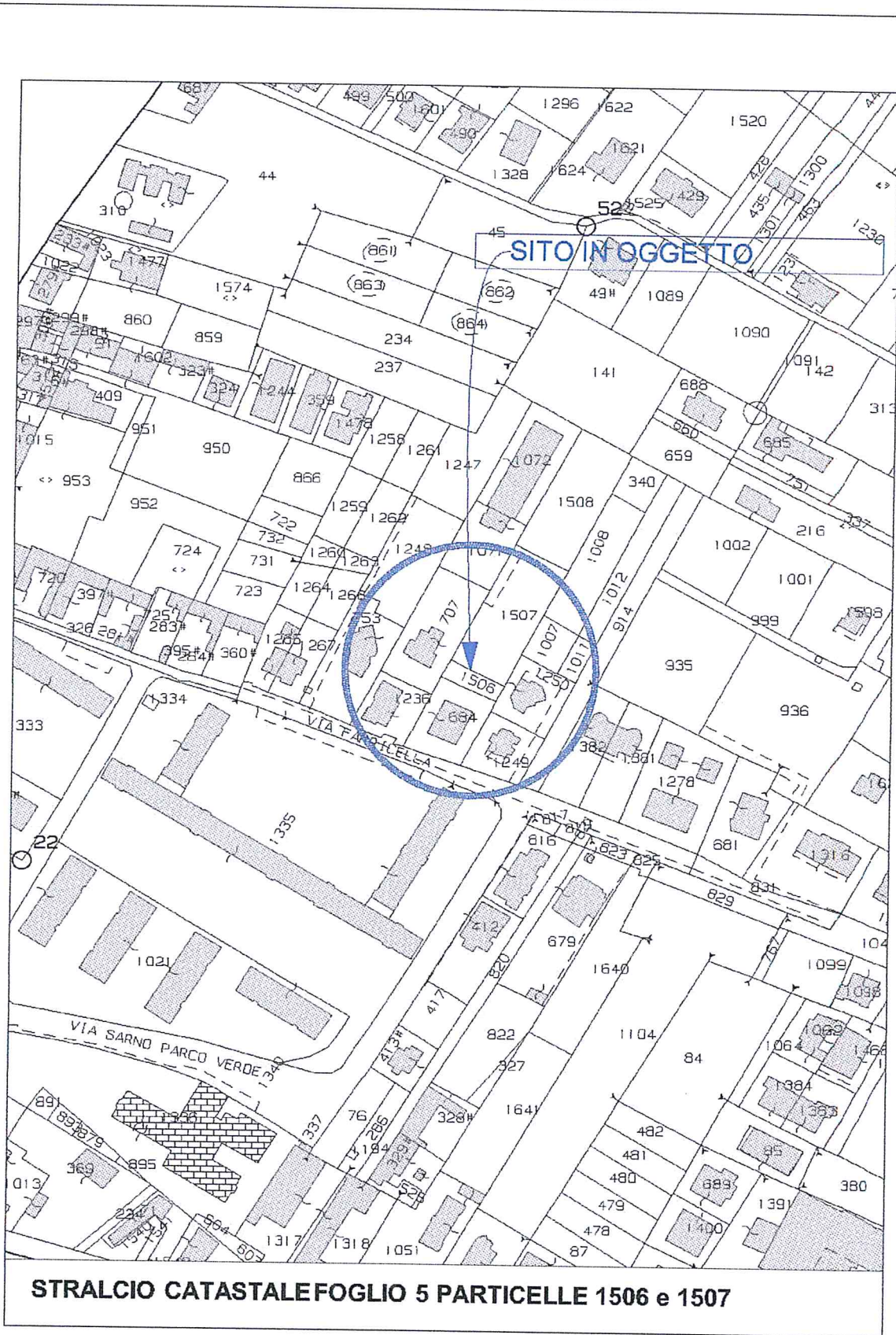
B.5 - Individuazione sulla tavola di stralcio PTCP Tav. P.06.6 delle unità immobiliari oggetto dell'osservazione



STRALCIO PTCP TAV. P.06.6



B.6 - Individuazione su mappa catastale delle unità immobiliari oggetto dell'osservazione



STRALCIO CATASTALE FOGLIO 5 PARTICELLE 1506 e 1507



B.7 - Descrizione dell'osservazione

Nella tavola QPS_02_ZTO_5000.pd del Piano Urbanistico Comunale, adottato con delibera di consiglio comunale n.36 del 24/07/2021, non è riportata la consistenza immobiliare in corso di realizzazione ricadente nella particella 1506 e 1507 del foglio 5 Comune di Striano, realizzata a seguito di PDC n° 48/2020 del 31/07/2020.

Nella tavola QPS_02_ZTO_5000.pd il lotto ricadente nelle particelle 1506 e 1507 del foglio 5 è identificato con la sigla CMn – Comparto di integrazione di trasformazione per la creazione di ambiti misti con servizi integrati;

Considerato che il sito è stato oggetto di applicazione della L.R. n° 19/09 e s.m.i. (Piano casa) ed interessato dall'ampliamento del 20% delle volumetrie esistenti di un immobile residenziale, a seguito di rilascio di PdC n° 48/2020 rilasciato in data 31/07/2020.

CHIEDE

- Che le particelle 1506 e 1507 del foglio 5 siano identificate con la sigla TB1 (tessuto prevalentemente residenziale consolidato del tipo estensivo);

SEZIONE C - ELENCO ALLEGATI

- 1) STRALCIO QPS_02_ZTO_5000;
- 2) TAVOLA QPS.05 (Mobilità e Perimetrazione - 2.);
- 3) STRALCIO PTCP Tav. P.06.6;
- 4) STRALCIO CATASTALE;
- 5) OSSERVAZIONI;

6)

Distinti saluti.

Data 03/11/2021

Firma dei proponenti

TRATTAMENTO DEI DATI PERSONALI

(Informativa ai sensi del
Regolamento UE 679/2016 e D.Lgs.
196/2003 come modificato dalla
Legge 101/2018)

Ai sensi del del Regolamento UE 679/2016 e D.Lgs. 196/2003 come modificato dalla Legge 101/2018, i dati forniti formano oggetto di trattamento nel rispetto della normativa sopra richiamata, in modo lecito ed in osservanza degli obblighi di correttezza e riservatezza. Tali dati potranno essere trattati esclusivamente per le finalità connesse all'espletamento inerente all'osservazione presentata. Titolare del trattamento dei dati è il Comune di Striano. I dati potranno essere trattati anche mediante supporto informatico.

Data 03/11/2021.....

Firma dei proponenti