

COMUNE DI STRIANO

Città Metropolitana di Napoli



PROGETTO

PROPOSTA DI ADOZIONE VARIANTE AL PUC CON INTEGRAZIONE ART. 39 DELLE NTA
ai sensi della L.R. 16/2004 e s.m.i. e del Regolamento Regionale n. 5/2011

ELABORATI GRAFICI

TAV. UNICA - GRAFICO DI VARIANTE AREA ATTREZZATURE PUBBLICHE
SCOLASTICHE (NUOVO COMPARTO "C SG9")

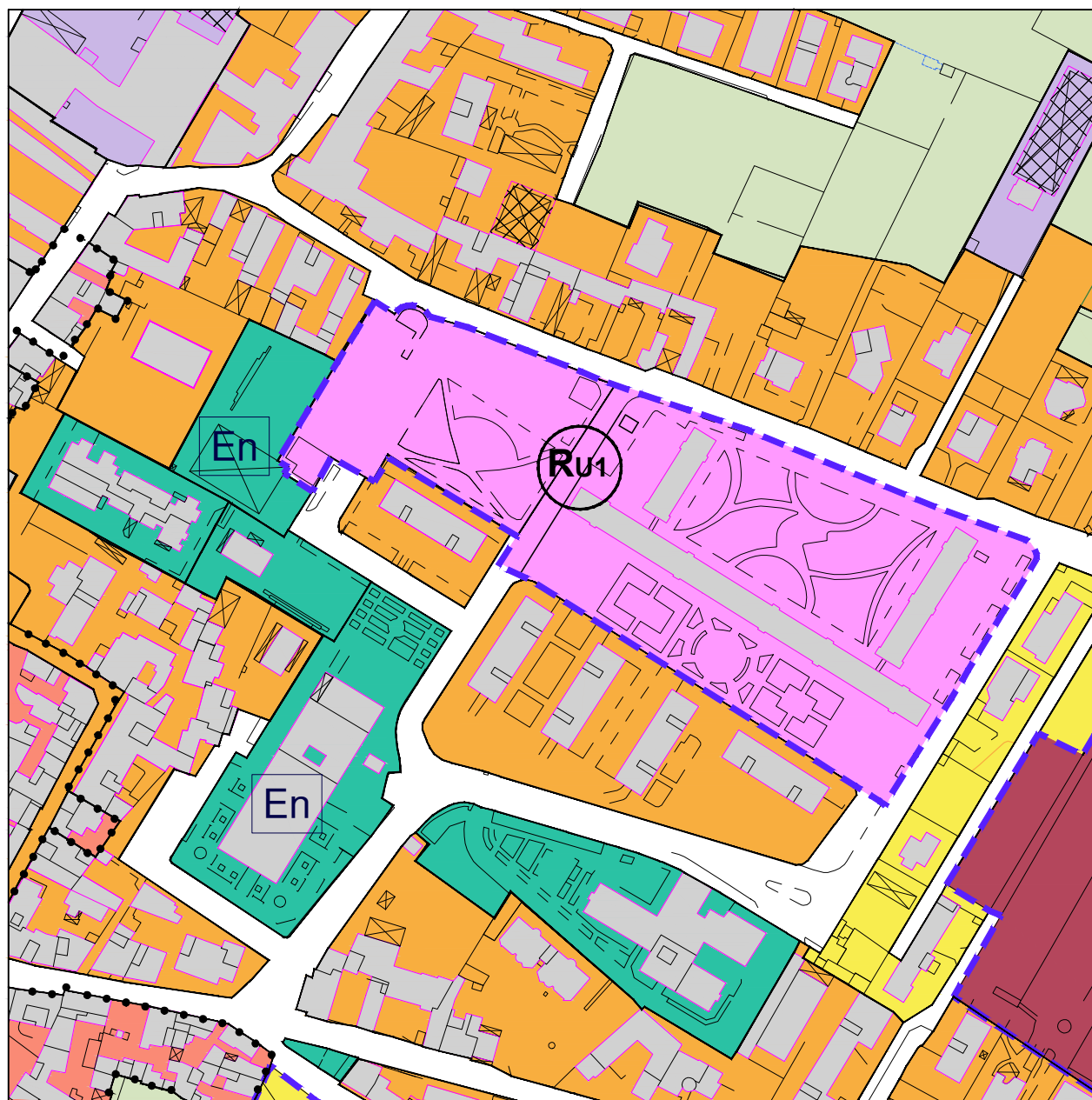
R.U.P.

Ufficio Tecnico - Urbanistica
Arch. Vittorio Celentano

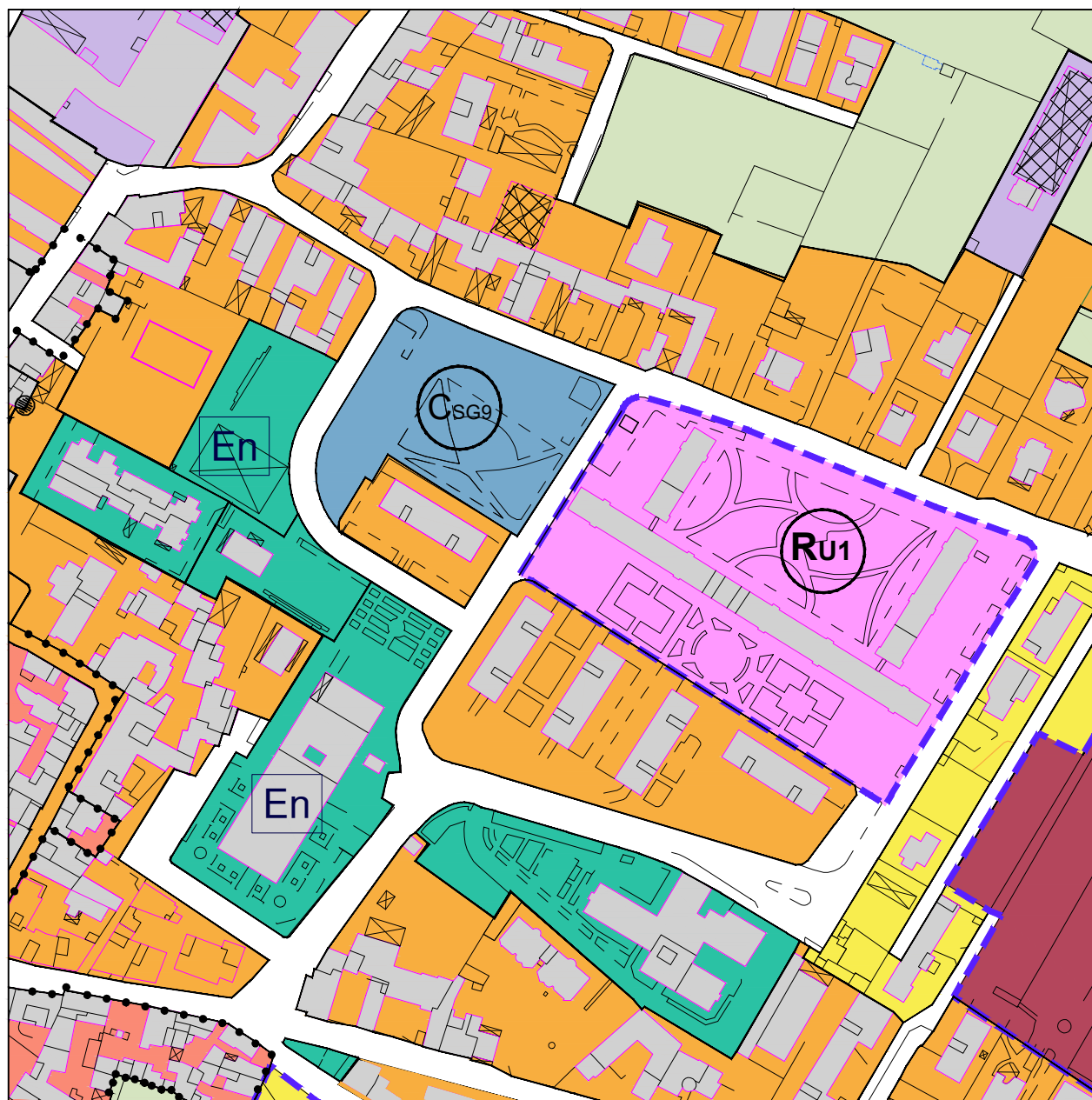
IL SINDACO

Giulio Gerli

STRALCIO URBANISTICO PUC VIGENTE










STRALCIO URBANISTICO VARIANTE AL PUC VIGENTE













TEMATISMI PUC

TERRITORIO URBANIZZATO ED URBANIZZABILE





PERIMETRO DEL TERRITORIO URBANIZZATO*

-  TA - TESSUTO STORICO
-  TB1- TESSUTO PREVALENTEMENTE RESIDENZIALE CONSOLIDATO DEL TIPO INTENSIVO
-  TB2- TESSUTO PREVALENTEMENTE RESIDENZIALE A CARATTERE INCOMPIUTO DEL TIPO ESTENSIVO
-  TB3- TESSUTO EDILIZIO MISTO A MEDIO BASSA DENSITA' EDILIZIA DA RIORDINARE
-  PERIMETRO DEI TESSUTI SOGGETTI A TRASFORMAZIONE COMPARTI
-  Cmi-COMPARTO DI INTEGRAZIONE E DI TRASFORMAZIONE PER LA CREAZIONE DI AMBITI MISTI CON SERVIZI INTEGRATI
-  Run RECUPERO DI AMBITI URBANI DI PARTICOLARE RILEVANZA PUBBLICA






TERRITORIO DELLE ATTREZZATURE E SERVIZI

-  En ATTREZZATURE E SPAZI COLLETTIVI PUBBLICI E PRIVATI ESISTENTI (En)
-  Csgn- COMPARTO DI INTEGRAZIONE E DI TRASFORMAZIONE PER LA CREAZIONE DI AMBITI MISTI LA REALIZZAZIONE DI ATTREZZATURE E SPAZI COLLETTIVI
-  Csg9- COMPARTO DI ATTREZZATURE PUBBLICHE SCOLASTICHE
-  V1 GIARDINO STORICO
-  AREA MERCATALE DI PROGETTO
-  AREA DI ACCOGLIENZA
-  ATTREZZATURE DI INTERESSE RELIGIOSO LRC N.9/1990 DI PROGETTO
-  AMPLIAMENTO CIMITERIALE DI PROGETTO
-  CE CENTRALE FOTOVOLTAICA
-  DEP IMPIANTO DI DEPURAZIONE




TERRITORIO PRODUTTIVO

-  TD1 - INSEDIAMENTI PRODUTTIVI ESISTENTI PROSSIMITA' DEL FIUME SARNO
-  TD2 - INSEDIAMENTI PRODUTTIVI ESISTENTI
-  TD3 - TESSUTO PRODUTTIVO ESISTENTE (P.I.P.)
(rimodulazione perimetro come dal delibera di G.C. n. 69 del 30/05/2018)
-  TD4 - AREA AMPLIAMENTO P.I.P.



TERRITORIO EXTRAURBANO SISTEMA NATURALE E RURALE

-  TE1 TERRITORIO AGRICOLO PRODUTTIVO
-  TE2 TERRITORIO AGRICOLO ORDINARIO
-  TE3 TERRITORIO AGRICOLO PERIURBANO
-  TE4 TERRITORIO DI TUTELA AMBIENTALE
-  TEB4 AGGREGATI EDILIZI ISOLATI E CASE SPARSE

RETE INFRASTRUTTURE

-  AUTOSTRADA
-  VIABILITA' ESISTENTE
-  VIABILITA' DI PROGETTO
-  LINEA FERROVIARIA - FS
-  STAZIONE CIRCUMVESUVIANA ESISTENTE
-  AREA NUOVA STAZIONE LINEA AV VESUVIO EST
-  FASCE DI RISPETTO
-  FASCE DI RISPETTO FLUVIALE

ATTREZZATURE E SERVIZI DI PROGRAMMAZIONE SOVRACOMUNALE

-  Vesi AREA SOTTOPOSTA A VINCOLO - STAZIONE VESUVIO-EST
-  EDIFICI INSERITI SIMBOLICAMENTE IN RELAZIONE AI PDC RILASCIATI